

Drönare i förvaltningen



Viktiga grunder

- Drönarkort
- Registrering av operatör
- Klassning av drönare
- Synlig fjärrpilot
- Drönarkartan
- Spridningstillstånd av bilder

Drönarkort

- 3 kategorier (öppna/specifika/certifierade)
- Länsgården använder den öppna kategorin.
- För att få lyfta från marken krävs ett drönarkort.
- Man får inte flyga utom synhåll.
- Ej högre än 120 meter

Registrering av operatör

Vem ska registrera sig?

Om du som privatperson eller organisation ansvarar för en drönare eller modellflygplan, måste du registrera dig som operatör om drönaren eller modellflygplanet som du flyger utomhus

- väger minst 250 gram, eller
- kan överföra över 80 joule kinetisk energi vid en kollision mot en människa, eller
- är utrustad med kamera, ljudupptagning eller annan sensor, eller
- tillhör flygning i [kategori specifik](#).
- För att registrera sig som operatör och därmed få ett Operatörs-ID, så måste du som privatperson vara minst 18 år och folkbokförd i Sverige. En organisation ska ha sitt säte i Sverige.

Dröningar klasser

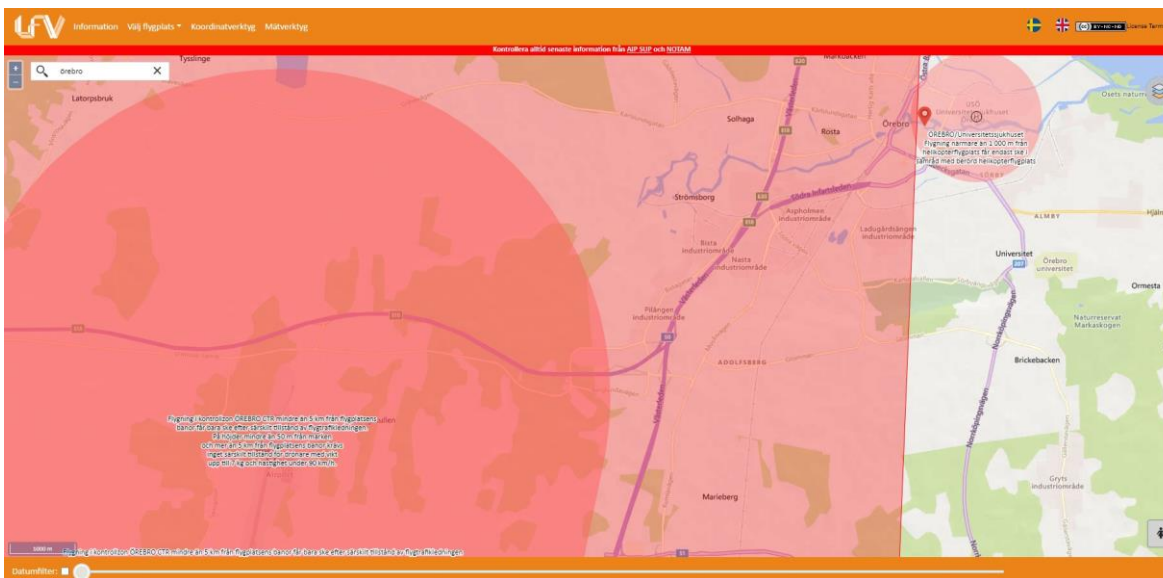
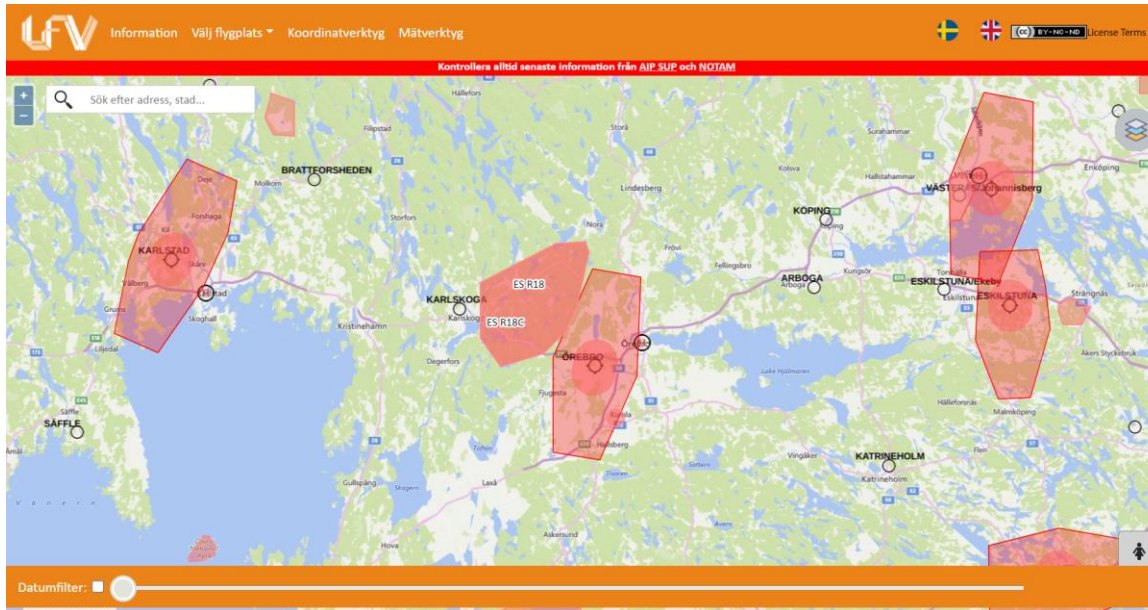
Det finns sju olika klasser av drönare C0 till C6

Klass C1, tre första krav punkterna av 20

All information finns på Transportstyrelsens hemsida.

- Vara tillverkat av sådana material och ha sådana prestanda och fysiska egenskaper att den energi som skulle överföras till ett människohuvud vid en kollision i högsta hastighet skulle vara mindre än 80 J, eller, som ett alternativ, ha en maximal startmassa som understiger 900 g, inbegripet nyttolast.
- Ha en maximal hastighet vid planflykt på 19 m/s.
- Kunna nå en högsta höjd över startpunkten på 120 m eller vara utrustade med ett system som begränsar höjden över ytan eller över startpunkten till 120 m eller till ett värde som kan väljas av fjärrpiloten. Om värdet är valbart ska tydlig information om drönarens höjd över ytan eller startpunkten under flygning lämnas till fjärrpiloten.

Drönarkartan (Luftfartsverket)



Exempel på ansökan flygtillstånd USÖ

Hej!

söker härmed tillstånd att flyga med drönare.

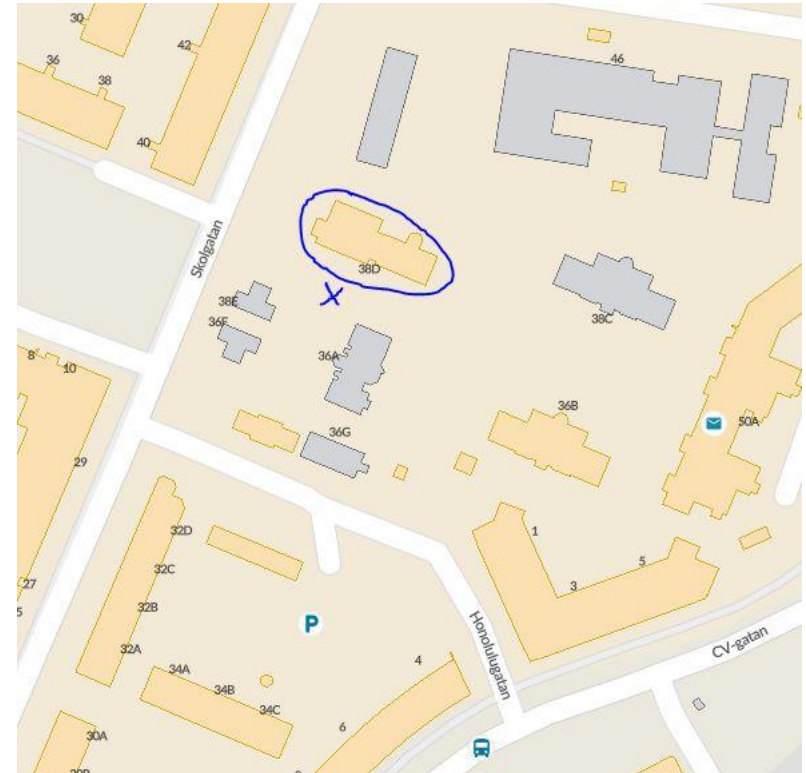
Fjärrpilot: Martin Thesen tel. XXXXXXXXXX

Operatörs-ID: SWE-RP-XXXXXXXXXXXX

Önskat datum och plats: 23e februari 2022, kl 10:00 – 10:15, Skolgatan 38D

Vi ska inspektera och avlufthuvar på skolgatan 38D. max flyghöjd ca 8m

Huset är inringat och operatörens plats är märkt med ett X




Spridningstillstånd av bilder

Bostadsbyggnad

Du måste ansöka om spridningstillstånd om bilden visar blandad bebyggelse i en mer utzoomad vy. Du behöver däremot inte ansöka om spridningstillstånd om du är säker på att bilden endast visar bostadsbyggnad med tillhörande tomtmark och anläggningar samt allmänna vägar.



Här är ett exempel på bild där du måste ansöka om spridningstillstånd.




Beskär du bilden enligt det rödmarkerade området så behöver du inte ansöka om spridningstillstånd.

Spridningstillstånd av bilder

Byggarbetsplats

Byggarbetsplatser är undantagen från tillståndsplikten om dokumentationen sker på uppdrag av byggherren. Materialet får inte visa omgivningarna på ett sätt så att du inte säkert kan avgöra om det omfattas av undantaget. Om du är osäker ska du skicka in materialet till Lantmäteriet för granskning!





Om du är osäker på de omkringliggande ytorna kan du beskära bilden.

Spridningstillstånd av bilder



Exempel





Ha en fin sommar ☺

